




Berufe

- Geomatiker/in 
 - Amtliche Vermessung 
 - Geoinformatik 
 - Kartografie 
- [Geomatiktechniker/in](#)
- [Bachelor of Science in Geomatik \(Geomatikingenieur/in FH\)](#)
- [Master of Science in Geomatik \(Geomatikingenieur/in ETH\)](#)
- [Master of Science FHNW in Engineering mit Vertiefung in Geomatics](#)
- [Raumbezogene Ingenieurwissenschaften \(Bachelor-Studium ETH Zürich\)](#)
- [Master Geomatik \(Master-Studium ETH Zürich\)](#)
- [Master Raumentwicklung und Infrastruktursysteme \(Master ETH Zürich\)](#)
- [Master conjoint HES-SO/UNIGE en Développement territorial. orientation Ingénierie géomatique](#)